

火星現象論：火星の気候変動

地球流体電脳倶楽部

1997年1月23日

目次

1	軌道要素及び自転運動の変動	2
2	傾斜角の変化による気候への影響	6
3	準周期的気候変動の地質学的な証拠	10
4	一次元気候モデルによる計算	11
5	火星の海	13
6	参考文献	15

Abstract

火星の気候変動を概観する.

1 軌道要素及び自転運動の変動

軌道要素, 自転運動のパラメータが変化することで気候変動が起こることが考えられる. このときの変動は準周期的で, その周期は地質学的時間スケールに比べて小さい. 極域に多量の交換可能な揮発性元素, 特に CO_2 , H_2O が埋蔵されていなければ, このときの気候変動は小さい.

気候に影響を与える軌道及び自転運動に関するパラメータは以下の三つである (Carr, 1996).

- 軌道離心率 (eccentricity)

南北両半球の気候の非対称性の原因 (南半球の暑くて短い夏の原因) である. 暑くて短い夏はダストストームの発生に影響すると考えられている (これまでの観測例は南半球で発生). ダストストームは大気温度, 循環構造, 水輸送に影響する. 極冠のアルベドも変化させるので極冠の安定性にも影響する. よって離心率のダストストームを通して気候に影響すると考えられる.

- 離心率が小さいと南北半球の気候の違いは小さい.
- 離心率が大きいと (現在のように) 南北半球の気候の違いは大きい.

現在値は 0.093. 0 から 0.13 まで変化する (Ward, 1992). 10^7yr より前では不確定性が大きい. 周期 200 万年 (2Myr) の長周期成分に周期 10 万年 (10^5yr) の短周期成分が重ね合わさった変動をする (図 1 上段).

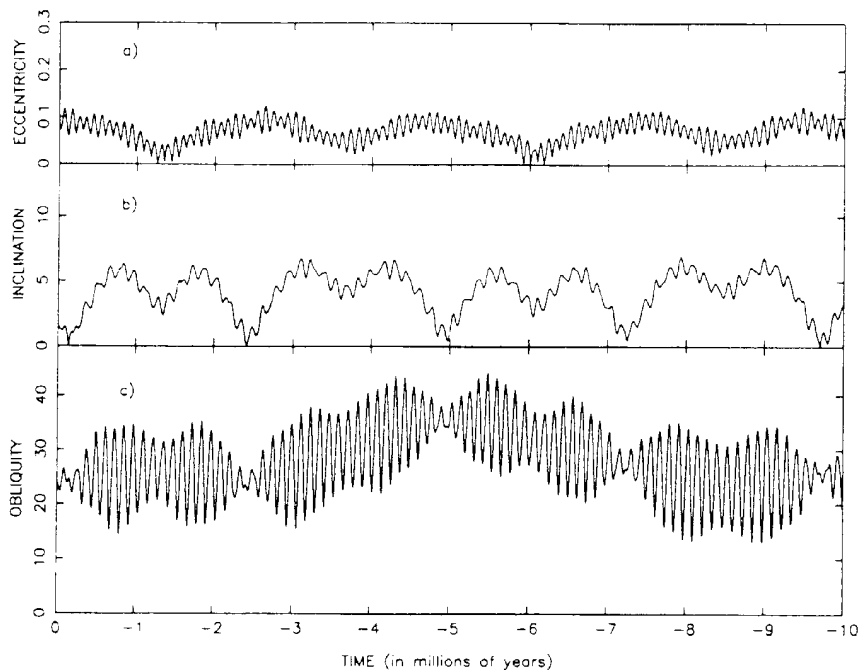


図1 離心率, 傾斜角の変化の計算例 (Ward, 1992; Carr, 1996, 図 6-1).

- 歳差運動 (precession)

自転軸の歳差運動の周期は 173,000 年, 軌道面の歳差運動の周期は 70,000 年 (Ward, 1973). これらの運動により春分・秋分を結ぶ線と近日点・遠日点を結ぶ線が回転する (「火星現象論: 火星の基本的数字」参照). これにより暑くて短い夏になる半球が周期 51,000 年で交互に入れ替わる.

自転軸の歳差運動は惑星自身の地球物理的な変化によっても変化する. 歳差運動の周期は $2\pi/\alpha \cos \theta$ と表される. ここで θ は黄道傾斜角, α は歳差定数で

$$\alpha = \frac{3}{2} \left(\frac{GM_s}{\omega a^3} \right) \left(\frac{J_2}{\lambda} \right)$$

と表される. G は万有引力定数, M_s は太陽の質量, ω は自転角速度, a は軌道長半径, $J_2 = [C - (A + B)/2]/Mr^2$ で A, B, C は慣性モーメントの主値, M は惑星の質量, r は惑星の半径である. よって惑星内部の「分化」や Tharsis 及び Elysium といった火山の形成により慣性モーメントが変化すると, 歳差運動も変化する. 他のパラメータとの共鳴も変化する.

- 黄道傾斜角 (obliquity); 赤道面と黄道面のなす角

黄道傾斜角 (以後単に傾斜角と書く) の変化が気候に及ぼす影響は, 離心率や歳差運動の変化による影響よりも大きい. 現在値は 25.19° , 13° から 42° の間を変化する. 平均値は 24° (Ward, 1992). 変動周期は 12 万年 ($1.2 \times 10^5 \text{yr}$). その振幅は周期 200 万年 (2Myr) で変調する (図 1 下段). 離心率の場合と同様に 10^7yr より前は誤差が大 (Ward, 1992; Lasker and Robutel, 1993; Touma and Wisdom, 1993). 地質学的時間スケールの中で黄道傾斜角は 0° から 60° まで変化する可能性がある (Lasker and Robutel, 1993; Touma and Wisdom, 1993). これは他の地球型惑星には見られない特徴である.

傾斜角が変化すると太陽からの入射放射量の緯度分布が変化する. 変化の様子を図 2 に示す. 図 2 で縦軸は平均入射フラックスで規格化されている. 傾斜角が小さいと年平均の入射放射量は緯度により大きく異なり, 極では 0. 傾斜角が増加するにつれて低緯度では減少し高緯度では増加. 傾斜角 50° で緯度による違いがなくなり, 54° 以上になると高緯度での入射放射量は低緯度における値よりも大きくなる. 極域は傾斜角が小さい時期では揮発性元素の貯蔵庫となるので, 傾斜角が増加する時期になると大気中に揮発性元素, 特に CO_2 , H_2O が放出されるようになる.

- 軌道傾斜角が大きいと極域の入射放射量は大. 大気に揮発性元素が供給されやすくなる.
- 軌道傾斜角が小さいと極域の入射放射量は小. 大気成分となる揮発性元素が極域で凍結されたままになる.

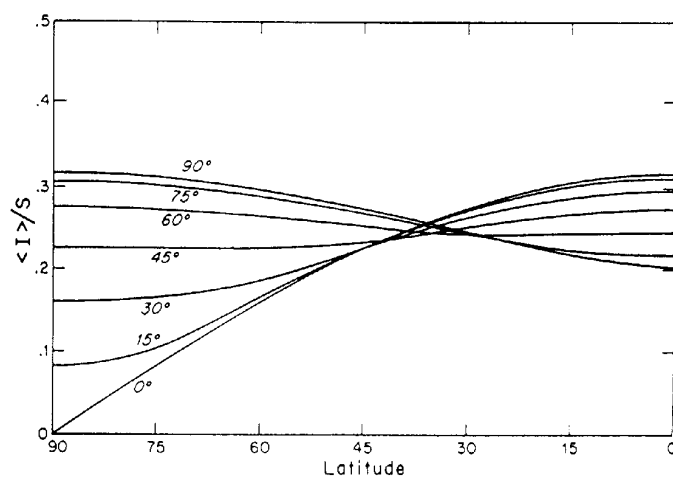


図2 傾斜角の変化による入射放射量の変化 (Ward, 1992; Carr, 1996, 図 6-2).

2 傾斜角の変化による気候への影響

傾斜角の変化により大気, 極冠, 表土間での CO_2 と H_2O 分布が変化することが考えられる. ここでは傾斜角変化による大気中の CO_2 量の変化を見積もる.

- 極冠

極冠は一年中存在する永久極冠 (residual cap) と季節によっては消失する季節極冠 (seasonal cap) に分けられる. 南北の永久極冠についてその大きさと成分は, 以下のようにになっている (Tanaka et al., 1988; Kiffer et al., 1976; Kieffer and Zunt, 1992).

	北半球の永久極冠	南半球の永久極冠
面積	837 km ²	88 km ²
成分	H ₂ O	CO ₂
厚さ	1km	1m ~ 100m

南半球の永久極冠に含まれる CO_2 は大気中の量の 0.6 ~ 60% に相当する. 仮に傾斜角が増加して永久極冠がなくなってしまうと, 地表の平均大気圧力は現在の 5.6 mbar から最大 9 mbar に増加する.

- Polar layered terrains

極域の縞状になっている領域 (図 6, 「火星現象論: 火星の表面地形」参照) で, CO_2 と H_2O の包接化合物の存在が推測されている. この包接化合物は次のような性質を持つ.

- CO_2 の周囲を H_2O が取り囲んだ構造で, 比は 1:5.75 .
- 極域の温度下で圧力 100 mbar 以上または地下 10 m より下で安定に存在する (Miller and Smythe, 1970).

Jakosky et al. (1995) は北極の polar layered terrain がこの包接化合物で構成されている場合, 圧力にして 0.2 bar, 固体の CO_2 で構成されている場合 0.85 bar の CO_2 に相当すると見積もった.. 火星史初期の厚い大気は包接化合物または固体として極域に凍結されていると主張している. この主張に従うと傾斜角が増加すると大気中に数百 mbar の CO_2 が放出され, 気温は 10 ~ 20K 上昇する. しかし包接化合物の存在を裏付けるような観測はない.

- 表土

表土には CO_2 が吸着して存在しているとされている。しかし吸着状態の温度・圧力依存性はよくわからない。傾斜角変化による変化する吸着量は、温度変化の領域と表土の組成に依存する。

軌道要素の変化にともなって温度が変化する深さは、 $(\kappa t/\pi)^{1/2}$ で評価される。傾斜角の変動周期は 10^5yr のオーダーなので、代表的な熱拡散率 $\kappa = 15 \text{m}^2 \text{yr}^{-1}$ を用いると影響される深さは 1km 程度と見積もられる。図3は傾斜角変化による地中温度の変化を緯度別に計算したものである (Fanel et al., 1982)。高緯度の方が温度変化が大きい。

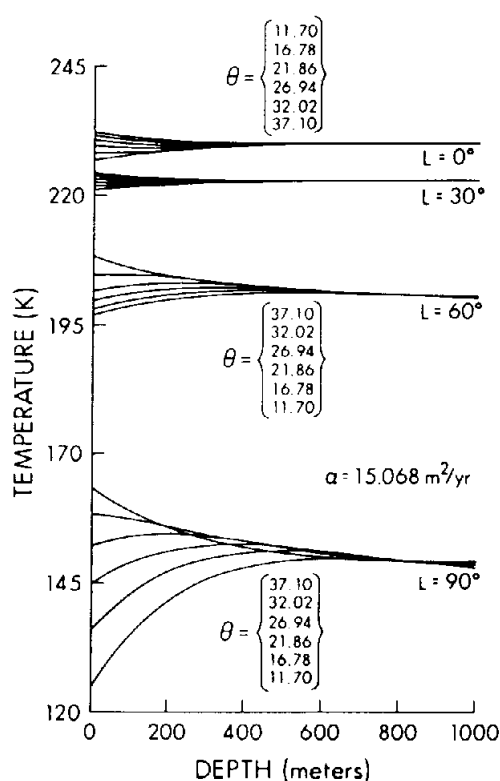


図3 傾斜角の変化による緯度ごとの地中温度の変化 (Fanel et al., 1982 ; Carr ,1996, 図 6-3).

岩石の吸着能力はその鉱物組成と粒形に依存する。Fanale and Cannon (1979) は、火星の温度圧力条件下で玄武岩 (basalt) と粘土質岩石 (notronite) について CO_2 の吸着量を評価した (図4)。これによると吸着量は圧力に比例、温度には逆比例の傾向があることがわかる。また粘土の方が同じ条件での吸着量が多い。

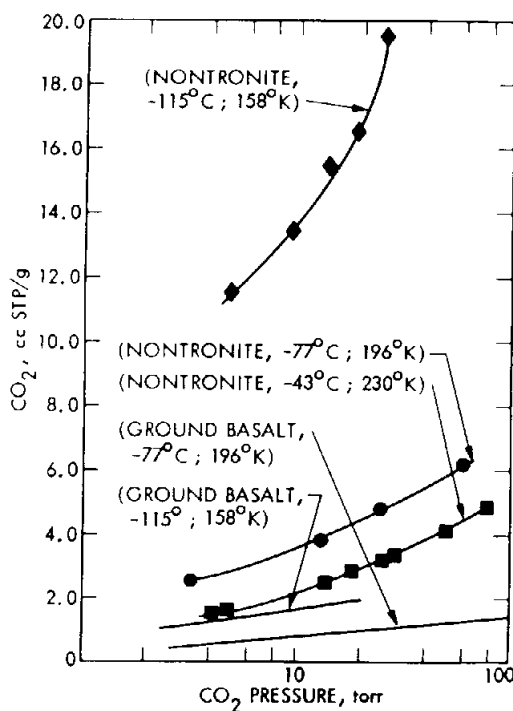


図4 玄武岩と粘土の CO₂ 吸着量 の変化 (Fanale and Cannon, 1979 ; Carr, 1996, 図 6-4).

- CO₂ 分布の計算

Fanale et al. (1982) は傾斜角の変化によって生じる大気と表土、極冠の間での CO₂ の分布量の変化を計算した。表土は厚さと組成(玄武岩と粘土岩)の比を適当に変化させる。CO₂ の量は現在の傾斜角で CO₂ 大きな永久極冠ができないという条件を課した。図5にその計算例を示す。ただしここでは表土を厚さ 400m の粘土とした。A は大気, PC は極冠, HLR, LLR はそれぞれ高緯度と低緯度の表土を表す。

- 傾斜角が最も小さいとき CO₂ のほとんどは極冠に存在する。
- 傾斜角が増加すると極域に日が当たるようになり、極冠が融ける。大気の圧力が上昇し、その結果表土の吸着量が増加する。高緯度の方が吸着量が多いのは温度が低いためである(図4参照)。
- さらに傾斜角が増加すると高緯度の表土では脱着が始まる。これは温度上昇が低緯度に比べ高緯度のほうが相対的に大きいため。

このモデルで大気中に最も多くの CO₂ が放出されるのは、傾斜角 50° のときで大気圧は 25 mbar になる。よって極域によほど大量の CO₂ が存在しないと、傾斜角が変化しても地表で液体の水が存在できるほどの温室効果が生じる大気圧(1 bar 程度)にはならない。

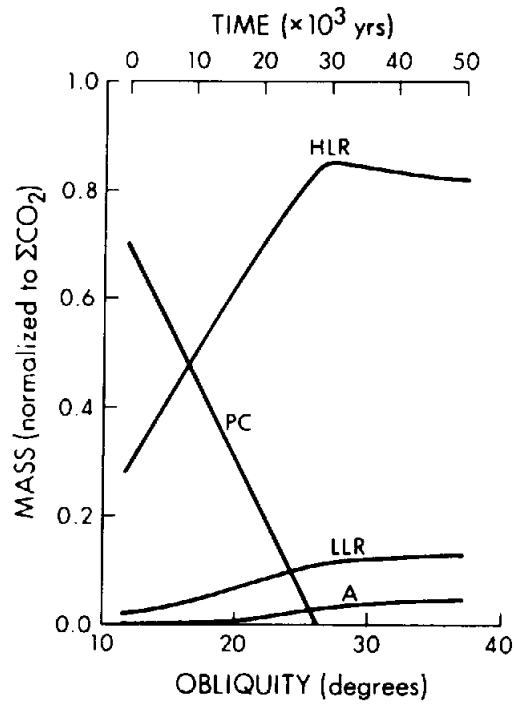


図5 傾斜角変化による大気, 極冠, 表土間の CO₂ 分布の変化 (Fanel et al., 1982; Carr, 1996, 図 6-5).

3 準周期的気候変動の地質学的な証拠

polar layered terrains は傾斜角変化の影響の大きい極域にあることと、その縞模様
に規則性が見られるので、その形成には傾斜角変化が影響したと考えられている
(Murray et al., 1972). Cutts (1973) や Cutts and Lewis (1982) は次のようなシナ
リオを提案している。傾斜角が増加すると極域から CO₂ が大気に供給される。よっ
て大気が厚くなり、気温が上昇する。気温が上昇するとダストストームの発生頻度
が増加する。このためダストは polar layered terrains に傾斜角が大きい時には堆
積し、小さいときには堆積が起こらず浸食される。これが交互に繰り返され polar
layered terrains が形成される。

これに対し、polar layered terrains の縞模様は単に地形の高低差を反映しているだ
けである、という意見もある (Howard, 1978)。地形により terrain の表面に高低差
が生じると、日なたで昇華が起こり日陰で凝結が起こるようになる。その結果日陰
では堆積し、日なたでは浸食されたような谷ができあがる。こうして縞模様は新し
い物質が堆積しなくても、浸食作用で形成される。

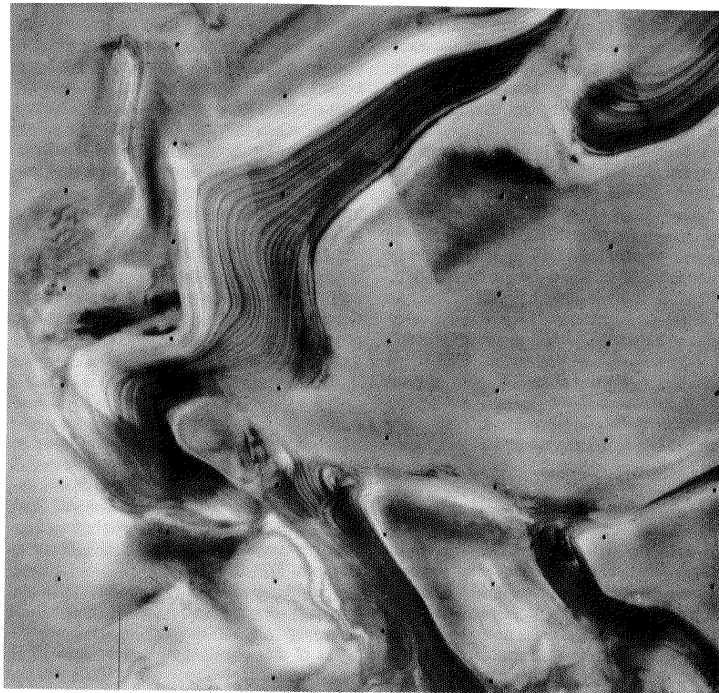


図6 北半球夏の polar layered terrain(Carr, 1996, 図6-7).

4 一次元気候モデルによる計算

一次元鉛直放射対流平衡大気モデルを用いて, 過去に温暖な気候が存在したかどうか調べられている.

- Pollack et al. (1987) は $\text{CO}_2\text{-H}_2\text{O}$ 大気的一次元放射対流平衡大気モデルの計算を行った. 臨界温度減率は湿潤断熱減率を用い, 相対湿度は地表で 0.77 を初期値, 圧力に比例するようにした. 計算結果を図7に示す. これより液体の水が存在するためには,

- $A_s = 0.215$ (現在のアルベド), $S = S_0$ (現在の太陽定数) では, $p_s = 2.2\text{bar}$
- $A_s = 0.215$, $S = 0.75S_0$ では, $p_s = 5\text{bar}$.

の地表気圧が必要になる (図7実線). $S = 0.75S_0$ は 3.8Gyr 前の太陽定数に対応する. $A_s = 0.1$ にすると多少低下する (図7点線).

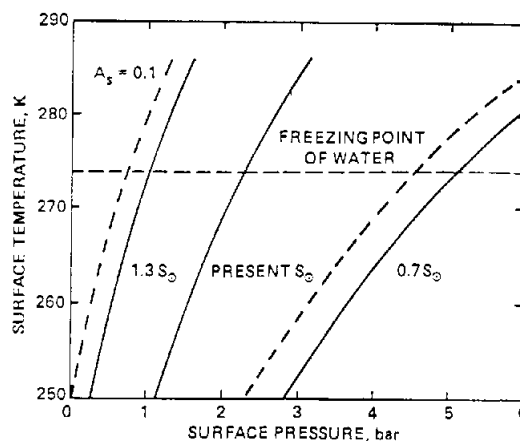


図7 Pollack et al. (1987) の計算結果 (Carr, 1996, 図 6-10).

- Kasting (1991) も同様の一次元計算を行っている. モデルの設定は Pollack et al. (1987) とほとんど同じだが, CO_2 の凝結過程を含めている. 結果は図8示す. 図中の数字は太陽定数の比を表す
- 現在のパラメータで $p_s = 2.2\text{bar}$ とすると, 地表温度は 9°K 低下.
- $S < 0.9S_0$ で「暴走凝結 (runaway condensation)」が現れる. $S = 0.7S_0$ (初期火星) において, 地表温度は $p_s = 1.5\text{bar}$ で最高 214°K .

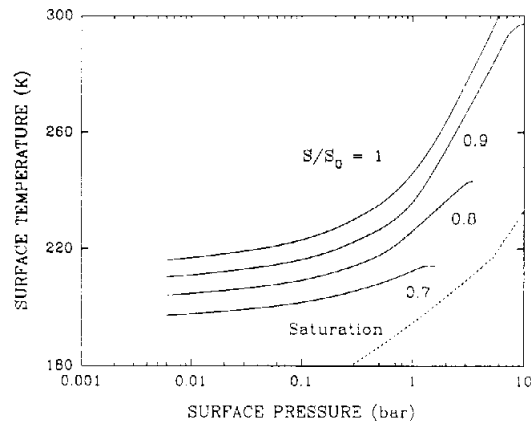


図 8 Kasting (1991) の計算結果 (Carr, 1996, 図 6-11).

どちらの計算も $\text{CO}_2\text{-H}_2\text{O}$ 大気では初期火星の条件下で液体の水が地表で存在した状況を作れない. 二次元にしても結果に大差はないと想像される.

5 火星の海

過去の火星には一時的には海が存在したことがある, という主張が Baker et al. (1991) によってなされている. かれらが議論の出発点にしたのは, 次のような観測事実である.

1. Amazonian に流水活動が存在した痕跡.
2. Amazonian 期の南半球の高地に氷河地形が存在.
3. 北半球の平原には海岸線の跡 (fossile shoreline) のようなものがある.

これより北半球には海が繰り返し現れ, 一時的に温暖湿潤な気候を形成し Hesperian から Amazonian に進むにつれて減衰した, と考えた.

彼らの議論の中で, 海は以下のようなプロセスをたどり形成される.

1. 現在とほぼ同様の気候から出発する. これは Noachian 後期で予想される.
2. Tarsis 付近での大規模な火山活動により地中の氷が融解し, 地化水系に大量の水を供給する.
3. Chryse basin 付近で地下水の噴出と洪水が起こる. あちこちで同時にこのような洪水が発生し海を形成する.

Baker et al. (1991) で示された海の大きさを以下に示す.

海岸線高度 (km)	体積 (10^7km^3)	面積 (10^7km^2)	平均水深 (km)	全球の深さ (m)
0	6.5	3.8	1.7	450
-1	3.1	2.8	1.1	210
-2	1.0	1.4	0.7	70

海が形成されたことにより, 気候は温暖化するとしている. 温暖化とその後の進化は次のように進む.

1. 地下水が噴出して海を形成するので, 地中に固定されていた CO_2 も地表に出ると予想される. よって大気中に CO_2 が供給される. 火山活動による脱ガスによっても CO_2 が供給される.
2. CO_2 , H_2O の増加で大気が厚くなり温暖化する. 極域からもガスが供給されるようになり, 温暖化はさらに進む.
3. 温暖化にともなう降水でバレー, 氷河を形成する.

その後は寒冷化に向かう。

1. 大気中の CO_2 は海に溶けて炭酸塩となり固定化される。よって大気は薄くなり、徐々に寒冷化する。
2. 永久凍土がないため海水が地表に染み込んで地化水系に水が戻る。
3. しばらくすると元の気候に戻る。しかしバレーや氷河を形成するだけの時間はあるとしている。

このシナリオはいろいろな問題点を一つの枠組の中で解決することができる。しかしここに示されたさまざまな過程が実際に実現したかどうかはわからない。

6 参考文献

- Baker, V.R., Strom, R.G., Gulick, V.C., Kargel, J.S., Komatsu, G., and Kale, V.S., 1991: Ancient oceans, ice sheets and the hydrological cycle on Mars, *Nature*, **352**, 589-594.
- Carr, M.H., 1996: *Water on Mars*, Oxford Univ.Press, 229pp.
- Cutts, J.A., 1973: Nature and origin of layered deposits in the martian polar regions, *J. Geophys. Res.*, **78**, 4231-4249.
- Cutts, J.A. and Lewis, B.H., 1982: Models of climatic cycles record in Martian polar layered deposits, *Icarus*, **50**, 216-244.
- Fanel, F.P. and Cannon, W.A., 1979: Mars: CO₂ adsorption and capillary condensation on clays: Significance for volatile storage and atmospheric history, *J. Geophys. Res.*, **83**, 2321-2325.
- Fanel, F.P., Salvail, J.R., Banerdt, W.B. and Saunders, R.S., 1982: The regolith-atmosphere-cap system and climate change *Icarus*, **50**, 381-407.,
- Howard, A.D., 1978: Origin of the stepped topography of the Martian poles, *Icarus*, **34**, 581-599.
- Jakosky, B.M., Henderson, B.G. and Mellon, M.T., 1995: Chaotic obliquity and the nature of the martian climate, *J. Geophys. Res.* (in press)
- Kasting, J.F., 1991: CO₂ condensation and the climate of early Mars, *Icarus*, **94**, 1-13.
- Kiffer, H.H., Chase, S.C., Martin, T.Z., Miner, E.D. and Palluconi, F.D., 1976: Martian north pole summer temperatures: Dirty water ice, *Science*, **194**, 1341-1344.
- Kiffer, H.H. and Zunt, A.P., 1992: Quasi-periodic climate change on Mars. *Mars* (Kieffer, H.H. et al., eds.), University of Arizona Press, Tucson, pp.1180-1233.
- Laskar, J. and Robutel, P., 1993: The chaotic obliquity of the planets, *Nature*, **362**, 608-612.
- Miller, S.L. and Smythe, W.D., 1970: Carbon dioxide clathrate in the martian ice cap, *Science*, **170**, 531-533.

- Murray, B.M., Soderblom, L.A., Cutts, J.A., Sharp, R.P., Milton, D.J., and Leighton, R.B., 1972: Geologic framework of the south polar region of Mars, *Icarus*, **17**, 328-345.
- Pollack, J.B., Kasting, J.F., Richardson, S.M. and Poliakov, K., 1987: The case for a warm, wet climate on early Mars, *Icarus*, **71**, 203-224.
- Tanaka, K.L., Isbell, N.K., Scott, D.H., Greeley, R. and Guest, J.E., 1988: The resurfacing history of Mars: A synthesis of digitized, Viking-based geology, *Proc. Lunar Planet. Sci. Conf.*, 18th, pp.665-678.
- Touma, J. and Wisdom, J., 1993: The chaotic obliquity of Mars, *Science*, **259**, 1294-1296.
- Ward, W.R., 1973: Large scale variations in the obliquity of Mars, *Science*, **181**, 260-262.
- Ward, W.R., 1992: Long term orbital and spin dynamics of Mars, *Mars* (Kieffer, H.H. et al., eds.), University of Arizona Press, Tucson, pp.1180-1233.

謝辞

本稿は 1996 年に東京大学地球惑星物理学科で行われていた、固体火星セミナーでのセミナーノートがもとになっている。小高正嗣によって地球流体電脳倶楽部版「火星現象論」として書き直された(1997/01/23)。構成とデバッグに協力してくれたセミナー参加者のすべてにも感謝しなければならない。

本資源は著作者の諸権利に抵触しない(迷惑をかけない)限りにおいて自由に利用していただいて構わない。なお、利用する際には今一度自ら内容を確認することをお願いする(無保証無責任原則)。

本資源に含まれる元資源提供者(図等の版元等を含む)からは、直接的な形でのWEB上での著作権または使用許諾を得ていない場合があるが、勝手ながら、「未来の教育」のための実験という学術目的であることをご理解いただけるものと信じ、学術標準の引用手順を守ることで諸手続きを略させていただいている。本資源の利用者には、この点を理解の上、注意して扱っていただけるようお願いする。万一、不都合のある場合には

dcstaff@gfd-dennou.org

まで連絡していただければ幸いである。